Схема районов гидрографических исследований в акватории Северного морского пути на 2021 г.

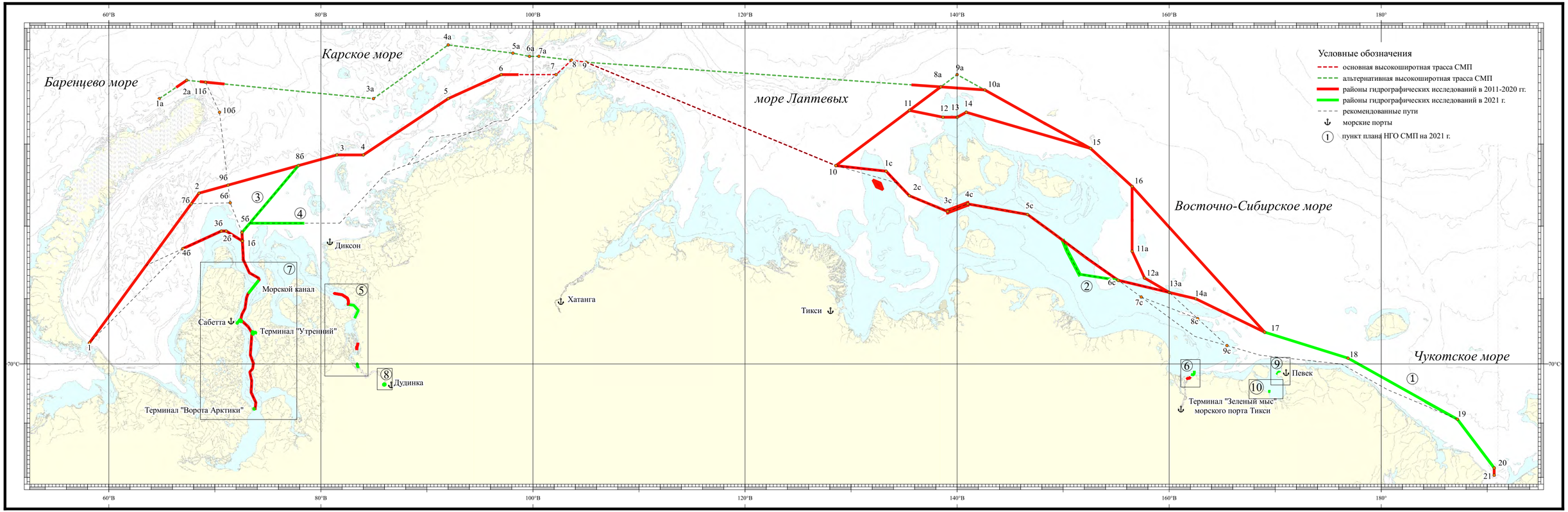

Схема района съемки рельефа дна в Чукотском море в 2021 г.

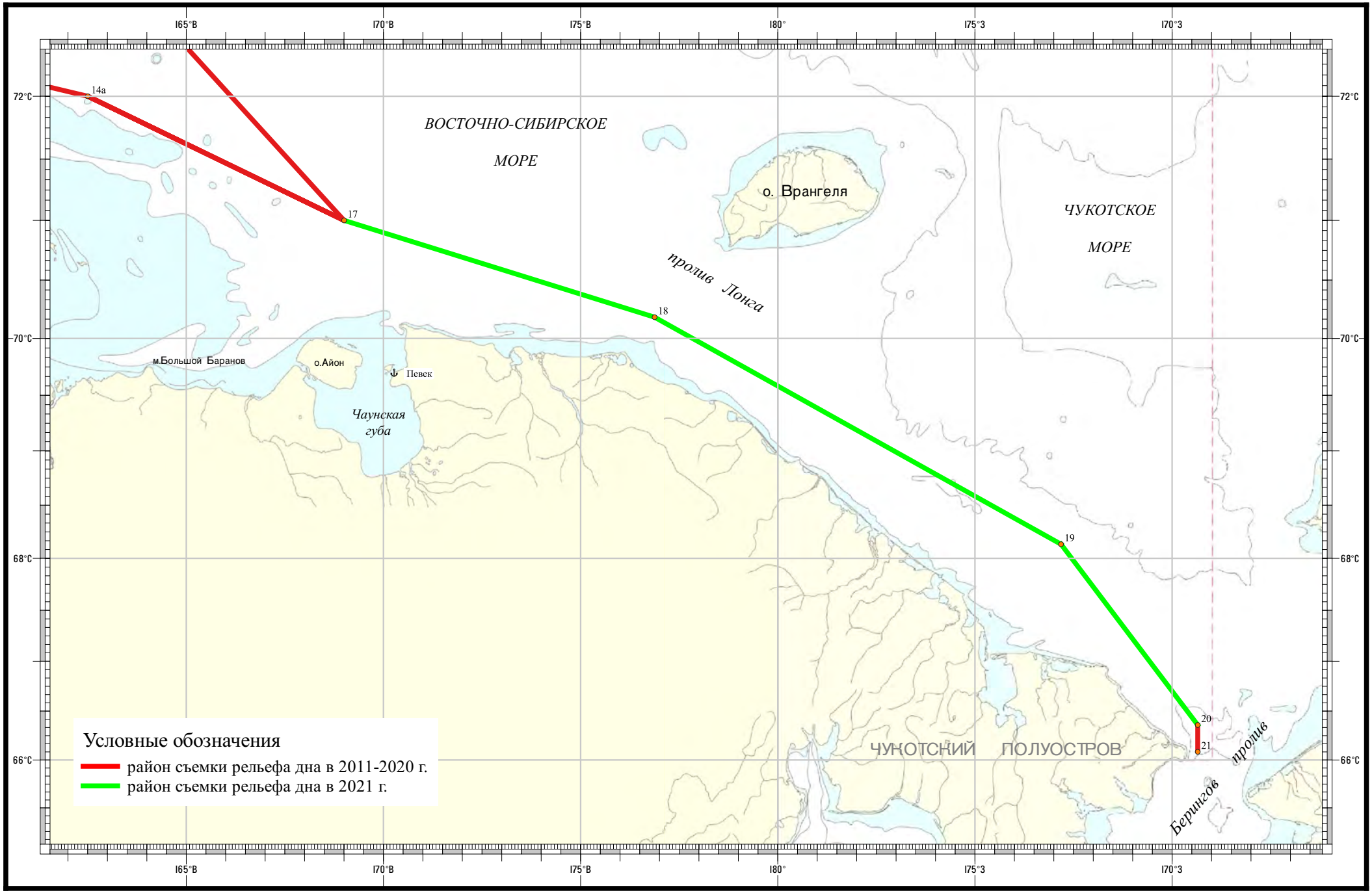

Схема района съемки рельефа дна в проливе Санникова и на подходах к нему в 2021 г.

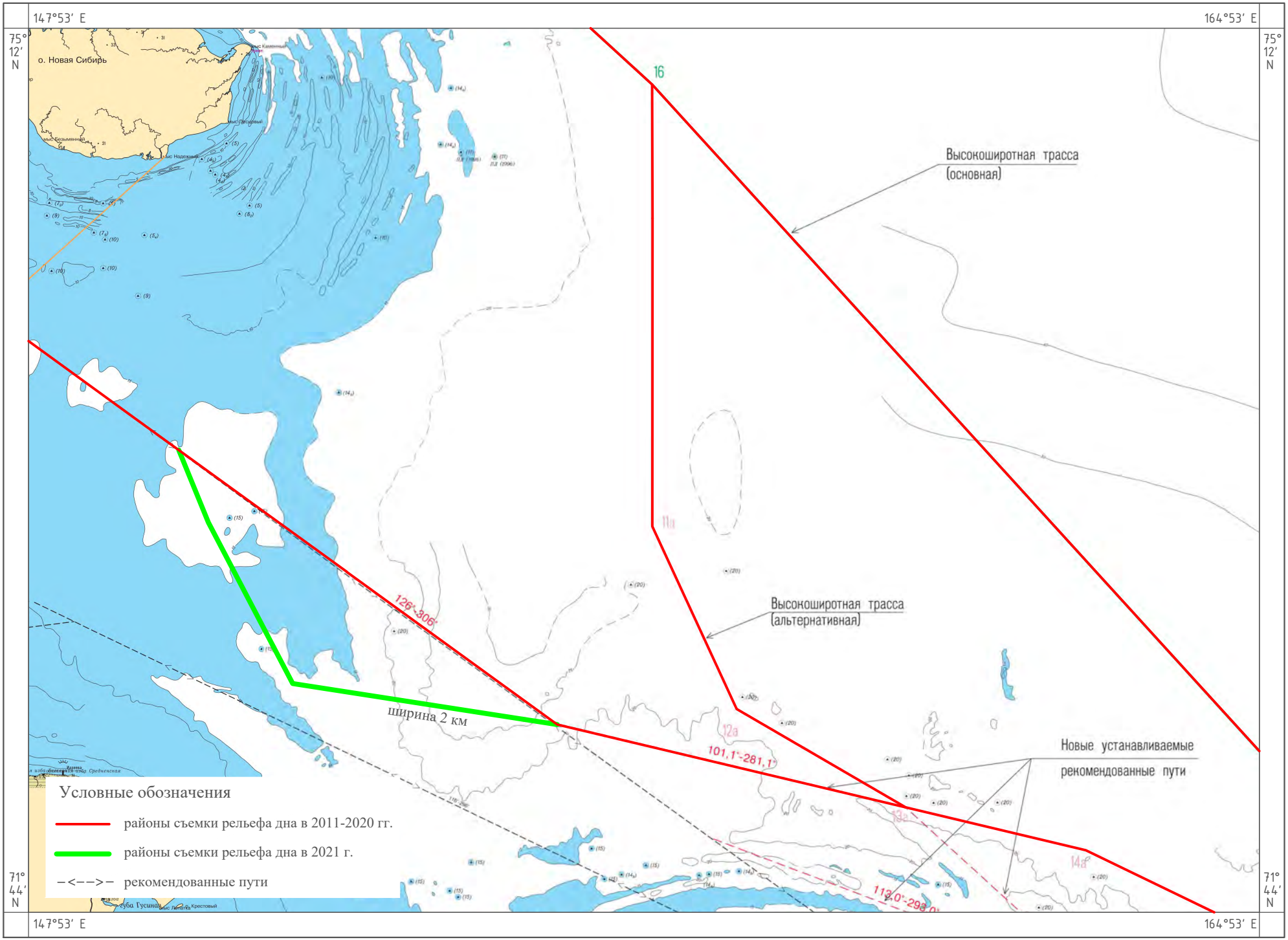

Схема районов съемки рельефа дна в Обской губе и на подходах в 2021 г.

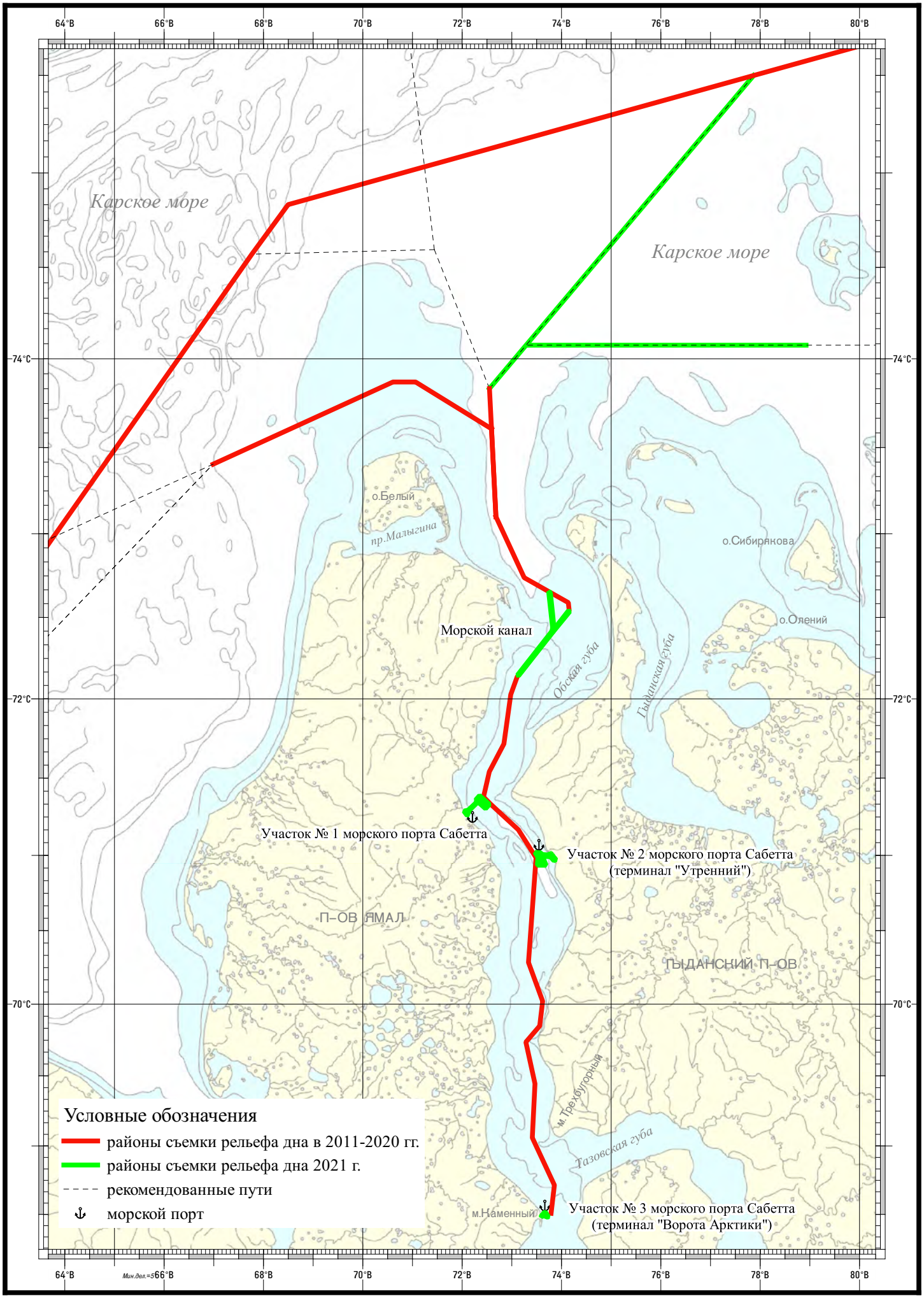

Схема районов съемки рельефа дна на реке Енисей в 2021 г.

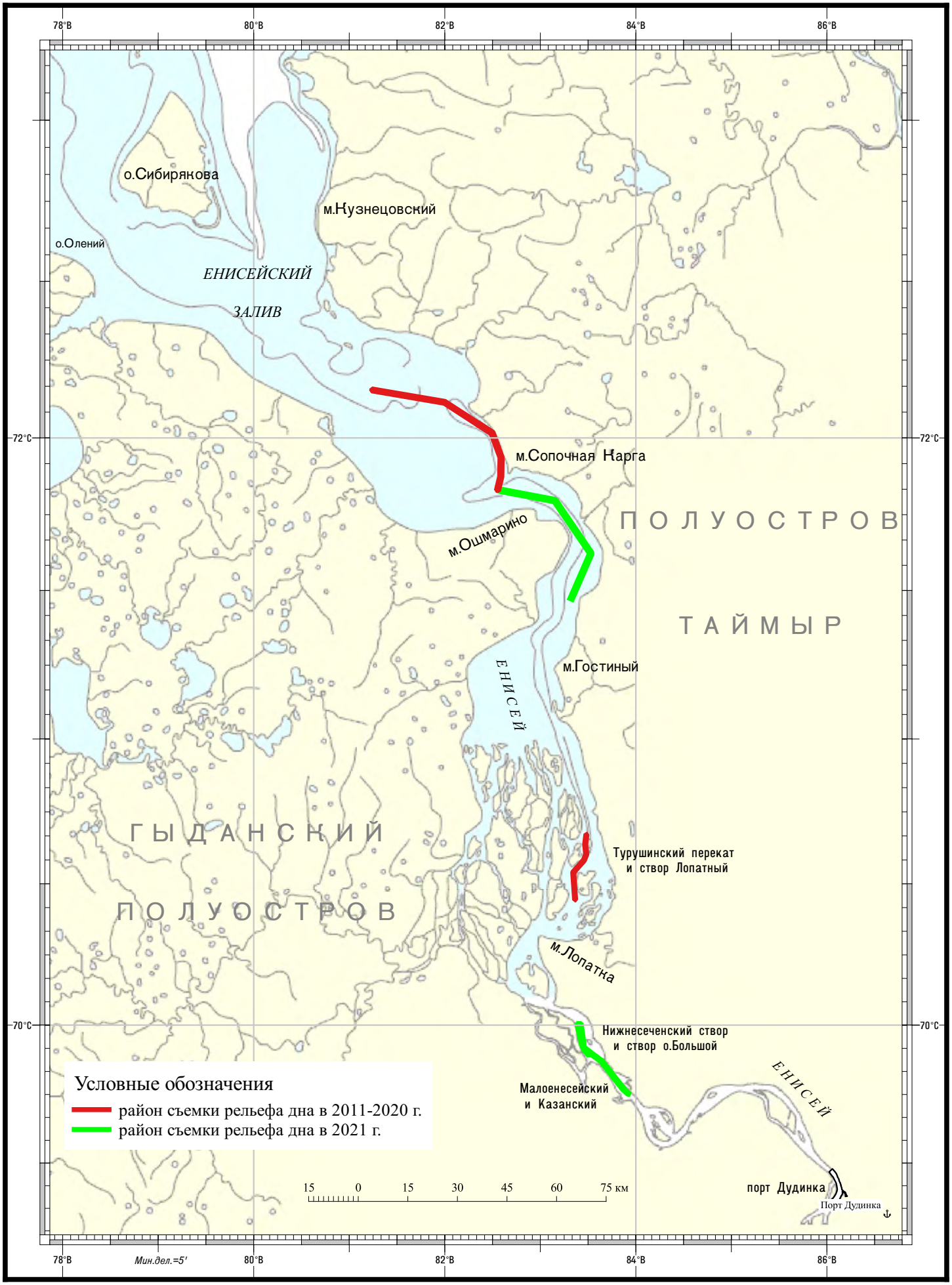

Схема районов съемки рельефа дна на реке Колыма в 2021 г.

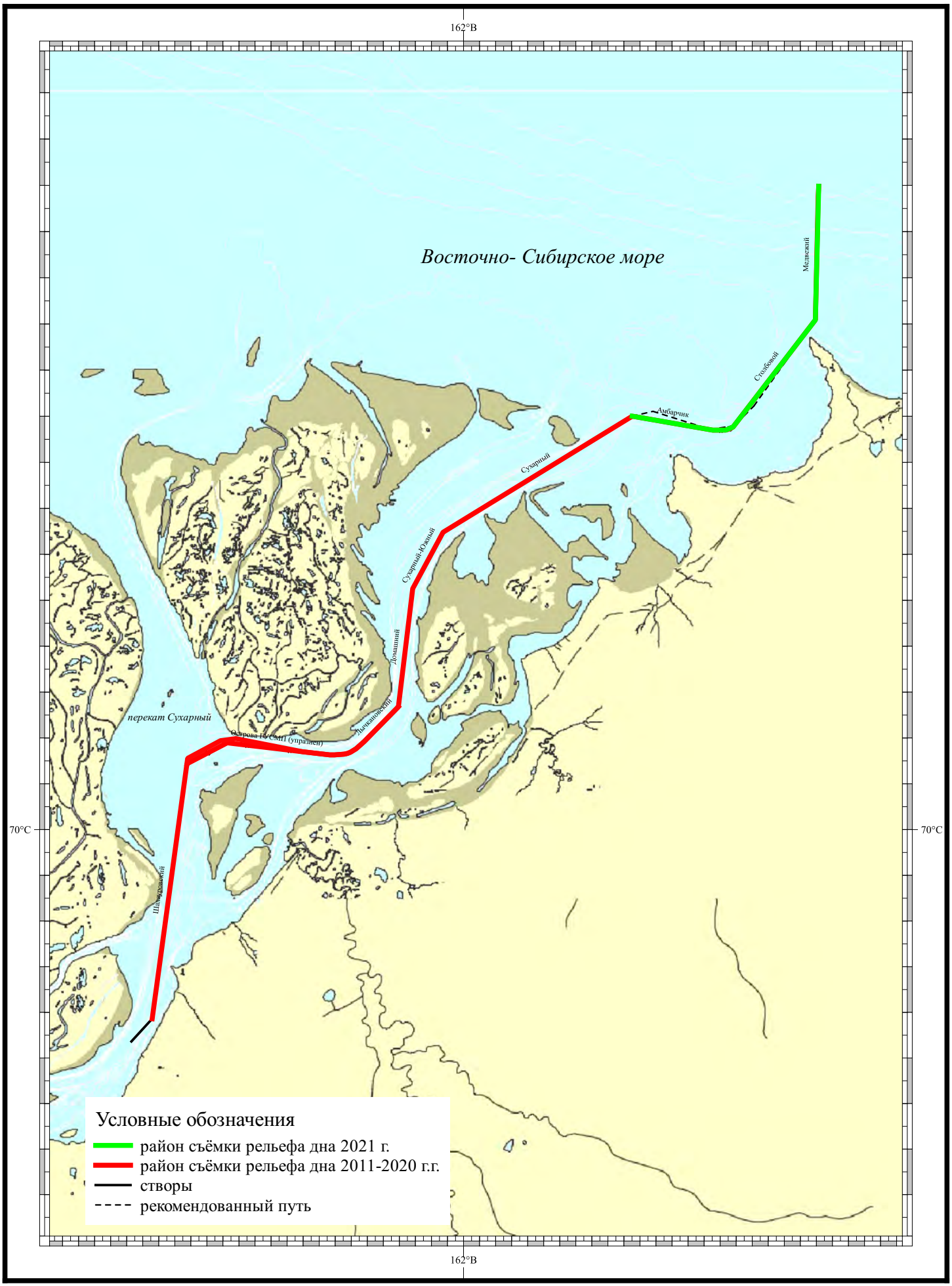

Схема района съемки рельефа дна в акватории Чаунской губы в районе мыса Наглёйнын в 2021 г.

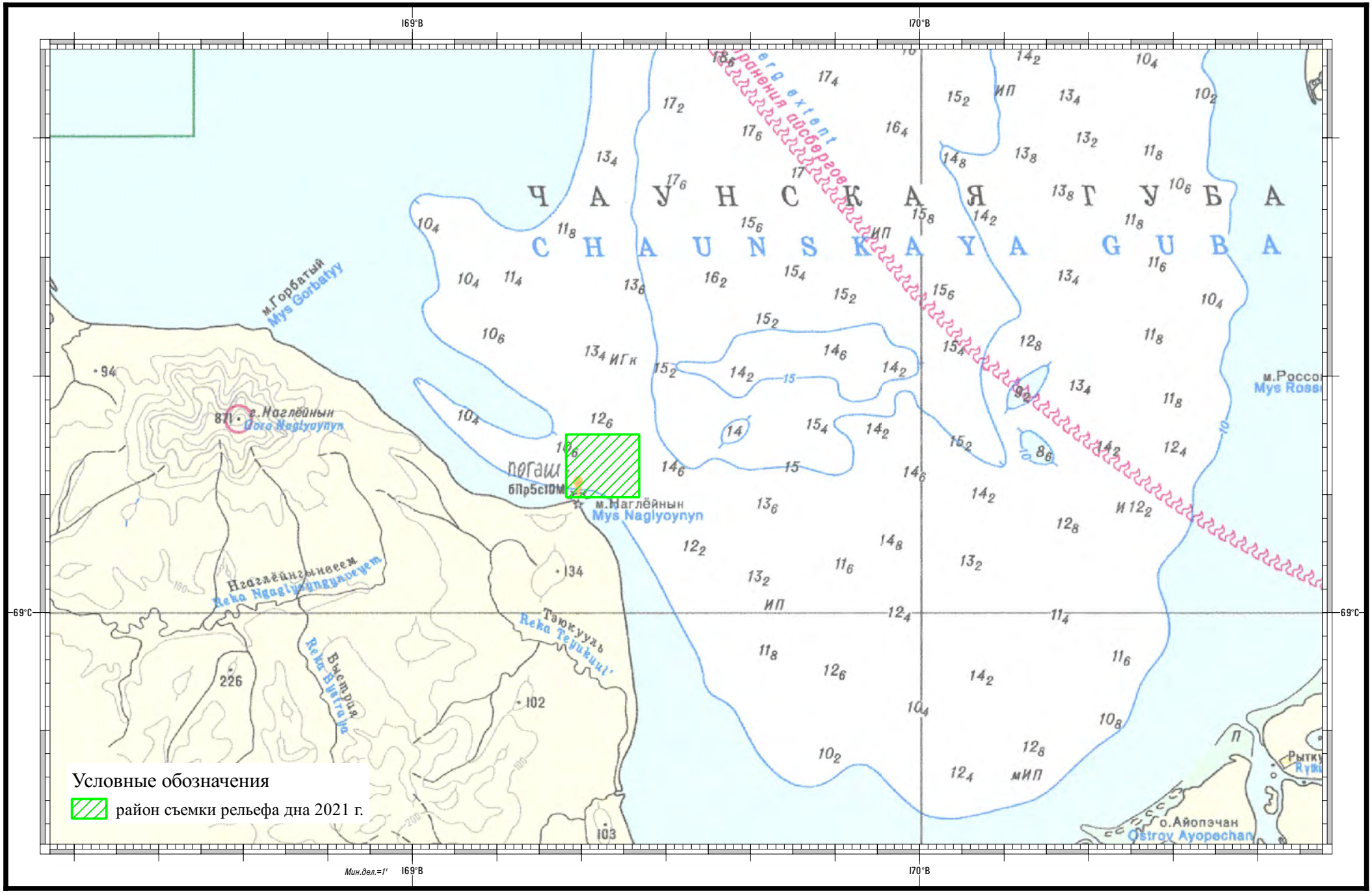

Схема района съемки рельефа дна в акватории морского порта Дудинка в 2021 г.

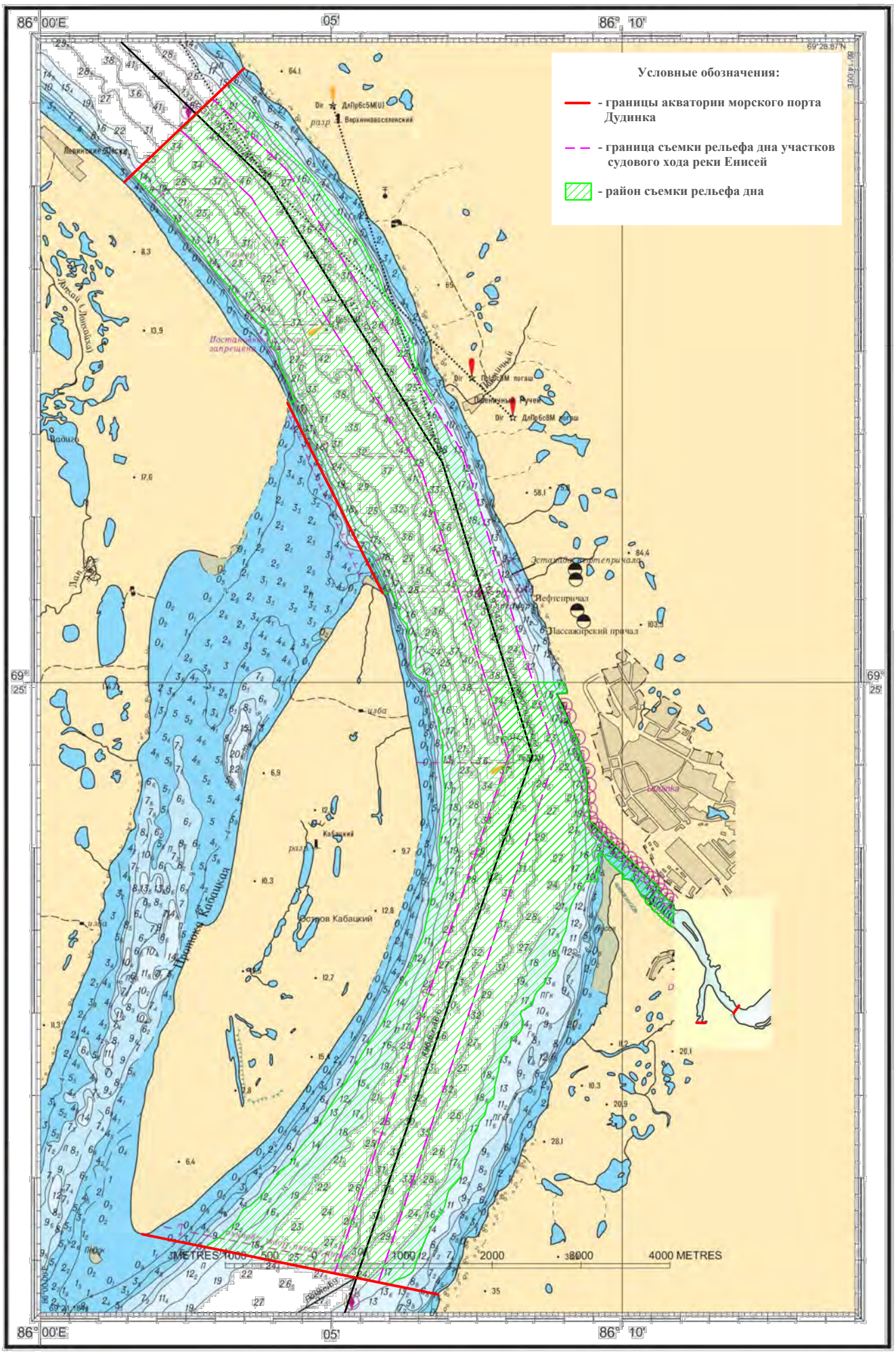
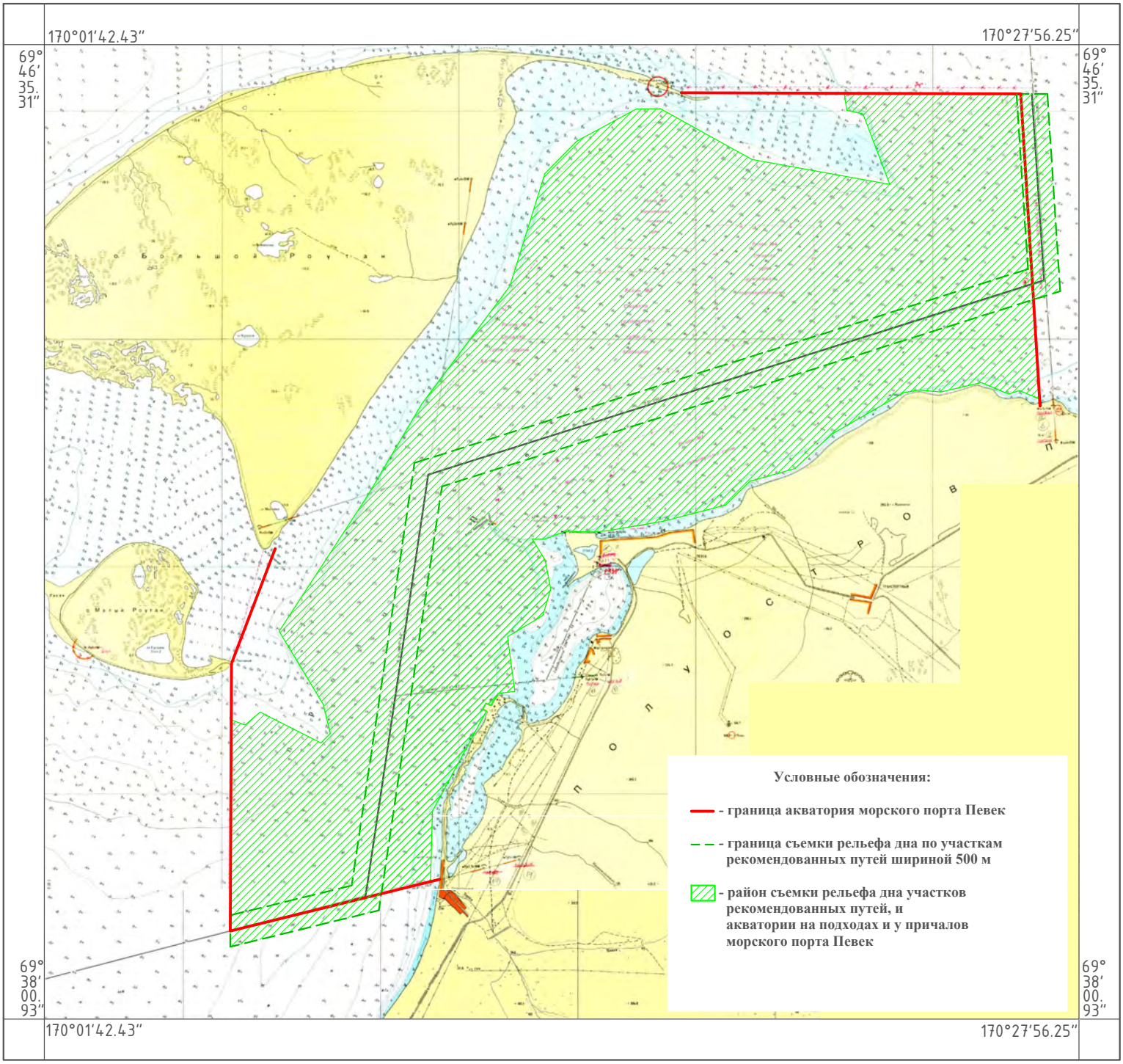
Схема района съемки рельефа дна в акватории морского порта Певек в 2021 г.